

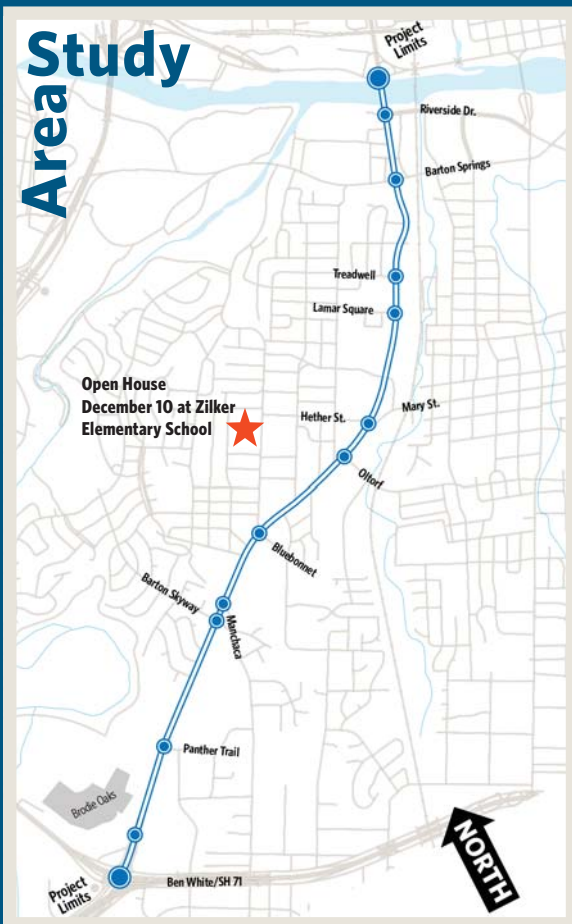
South Lamar Boulevard Corridor Study HDR

Fact Sheet



The first Open House is **December 10th!**
Zilker Elementary School Cafeteria
1900 Bluebonnet Lane, Austin, 78704
Business Open House: 5:00 - 6:00 PM
Public Open House: 6:00 - 8:00 PM

Learn more about the study, ask questions of project team members and submit comments.



Want additional information?

Contact city staff or visit our project website.

Why is a corridor study needed?

South Lamar Boulevard between Riverside Drive and Ben White Boulevard is a highly traveled roadway and a primary route to and from downtown Austin. It is an important commercial corridor and home to a diverse group of residents living in proximity to the roadway. The landscape of the corridor is rapidly changing- attracting more people to the corridor looking to experience and be part of the local culture. The rapid growth along the corridor is causing safety and mobility concerns.

Study Purpose

The purpose of the South Lamar Boulevard Transportation Corridor Study is to:

- » Identify short, mid, and long-term transportation improvements to enhance safety and mobility;
- » Enhance multimodal (including transit, pedestrian and bicycle) mobility, safety and accessibility; and,
- » Develop opportunities for positive impacts on overall health and well-being.

Study Process and Timeline

The South Lamar Boulevard Transportation Corridor Study was launched in August 2014. Over the course of the study, a range of concepts will be developed and analyzed that will take into account the needs of drivers, transit riders, bicyclists and pedestrians, as well as surrounding businesses, neighborhoods and the environment.



The study is anticipated to be complete by August 2015 and will provide the City with a list of projects for improving safety and mobility in the corridor.

How can I get involved and stay informed?

- » Participate in meetings throughout the study process;
- » Invite the project team to meet with your group;
- » Sign up to receive updates and notices on the study at open houses or online; and,
- » Visit the project website at:

www.austintexas.gov/department/corridor-studies

Contact Information

Alan Hughes, P.E.  512-974-7186
City Project Manager  alan.hughes@austintexas.gov
City of Austin www.austintexas.gov/department/corridor-studies

Datos del



¡La primera Recepción Pública es el **10 de diciembre!**

Cafetería de la Escuela Primaria Zilker
1900 Bluebonnet Lane, Austin, 78704

Recepción para empresas: 5:00 - 6:00 PM

Recepción para el público: 6:00 - 8:00 PM

Infórmese más sobre el estudio, pregunte a personal del proyecto sobre el tema, y someta sus comentarios.

Proyecto

¿Por qué se necesita un estudio del corredor?

Lamar Boulevard Sur entre Riverside Drive y Ben White Boulevard es un corredor muy transitado por ser ruta principal de ida y vuelta al centro de Austin. Se trata de un corredor comercial importante y zonas residenciales de poblaciones muy diversas, situadas muy cerca del corredor. La vista del corredor rápidamente se va transformando atrayendo cada vez más personas al corredor, deseosas de participar en su cultura y atracciones. El crecimiento acelerado a través del corredor causa continuos problemas de seguridad y movilidad.

Propósito del Estudio

El propósito del Estudio de Transportación del Corredor Lamar Boulevard Sur es:

- » Identificar a corto, mediano, y largo plazo las mejoras de transportación para acrecentar la seguridad y movilidad;
- » Realzar la movilidad, seguridad y accesibilidad multimodal (incluido el tránsito, peatonal, y para ciclistas); y
- » Desarrollar oportunidades de impactos positivos a la salud en general, y al bienestar.

Proceso y Cronograma del Estudio

El Estudio de Transportación del Corredor Lamar Boulevard Sur se lanzó en agosto, 2014. En el transcurso del estudio se desarrollarán y se analizarán varios conceptos que tomarán en cuenta las necesidades de conductores de vehículos, pasajeros de tránsito público, ciclistas, y de peatones, igual que los deseos y necesidades de comercios, zonas residenciales y características ambientales.

Dicho estudio ha de completarse para agosto, 2015 y proporcionará a la Ciudad una lista de proyectos para mejorar la seguridad y movilidad en el corredor.

¿Cómo puedo participar y seguir informándome?

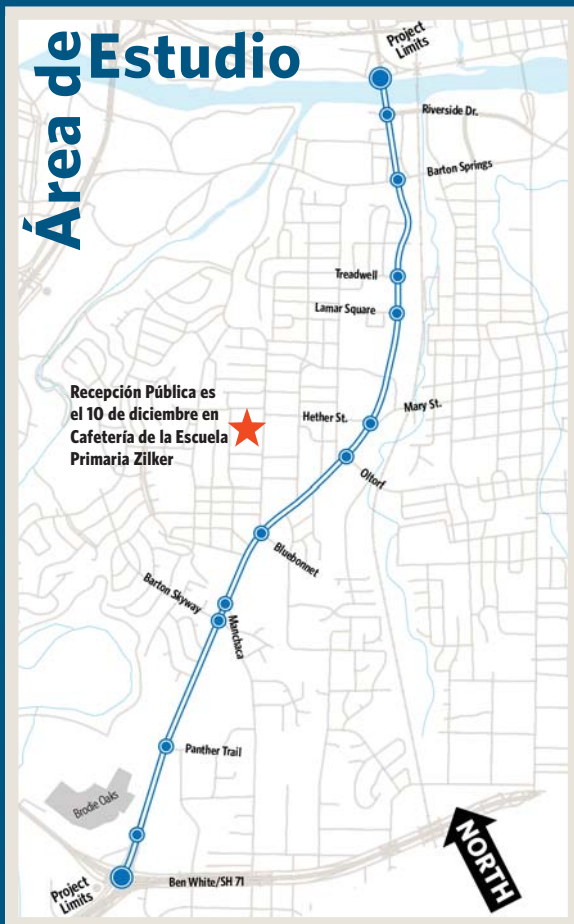
- » Participe en las reuniones al transcurso del proceso del estudio;
- » Invite al equipo del proyecto para reunirse con su grupo;
- » Regístrese para recibir actualizaciones y avisos tocante el estudio; puede hacerlo en las recepciones públicas o en línea; y,
- » Visite el sitio Web del proyecto en:

www.austintexas.gov/department/corridor-studies

Para Información Contacte:

Alan Hughes, P.E. ☎ 512-974-7186
Gerente de Proyecto ✉ alan.hughes@austintexas.gov
Ciudad de Austin www.austintexas.gov/department/corridor-studies

Área de Estudio



Recepción Pública es el 10 de diciembre en Cafetería de la Escuela Primaria Zilker

¿Quiere más información?

Contacte al personal de la ciudad o visite nuestro sitio Web del proyecto.